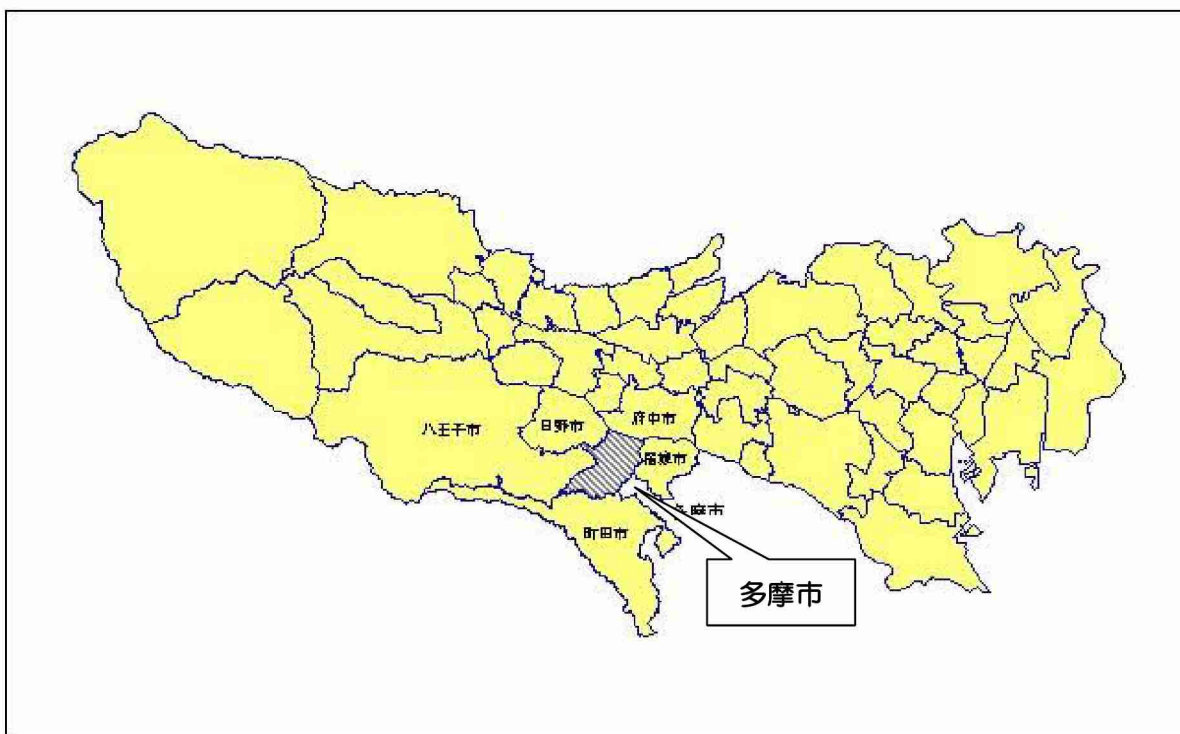


I 多摩市の概況



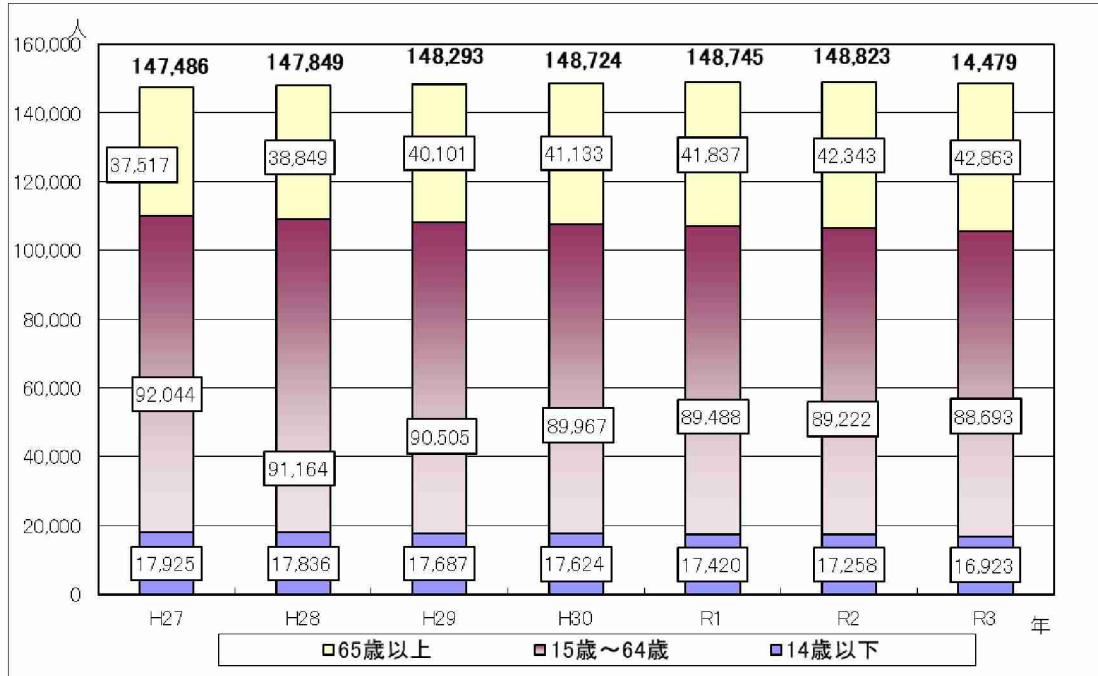
1. 位置・地勢



| 位置 | 面積 | 標高 | 年間平均気温 | 年間降水量 |
|-------------------------------|-----------------------|------------------------|-----------------|---------------------|
| 東経 139 度 26 分 北緯 35 度 38 分 | 21.01 km ² | 約 43m 前後～ 約 161m 前後 | 16.5℃ (令和3年) | 1,911.0mm (令和3年) |

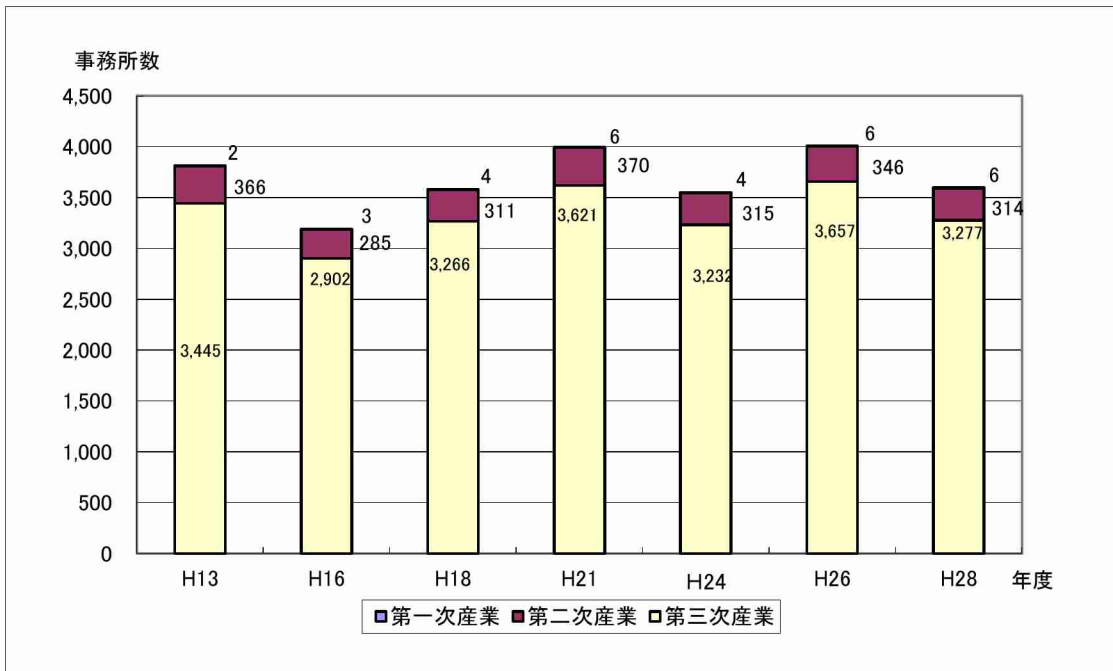
※位置は市役所本庁舎位置、面積は国土交通省国土地理院公表「令和4年全国都道府県市町村別面積調」の数値参照、標高は国土交通省国土地理院公表「国土地理院地図（電子web）」の数値参照

2. 人口推移



※各年1月1日現在。住民基本台帳法の一部改正（平成24年）により、H25以降は外国人住民を含めて表記

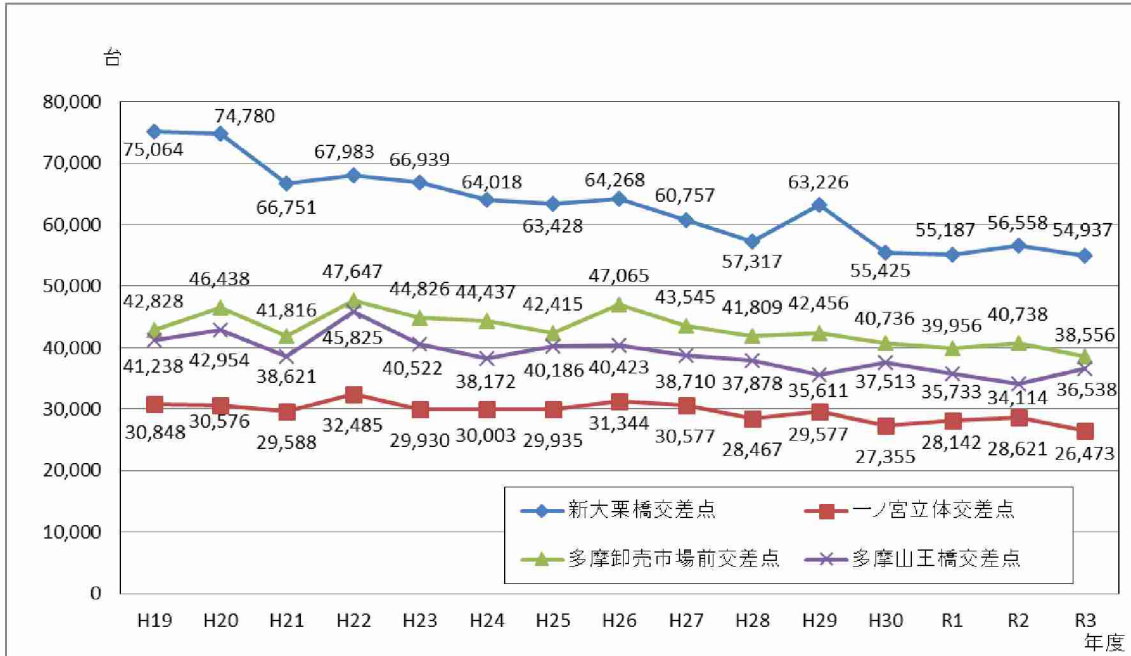
3. 産業構成の推移



出典：事業所・企業統計調査（総務省統計局）※平成11年、平成13年、平成16年、平成18年
 経済センサス（総務省統計局）※平成21年、平成24年、平成26年、平成28年
 ※次回の経済センサス活動調査の事業所に関する集計及び企業等に関する集計は令和5年6月公表予定。（経済センサス活動調査ウェブサイトより）

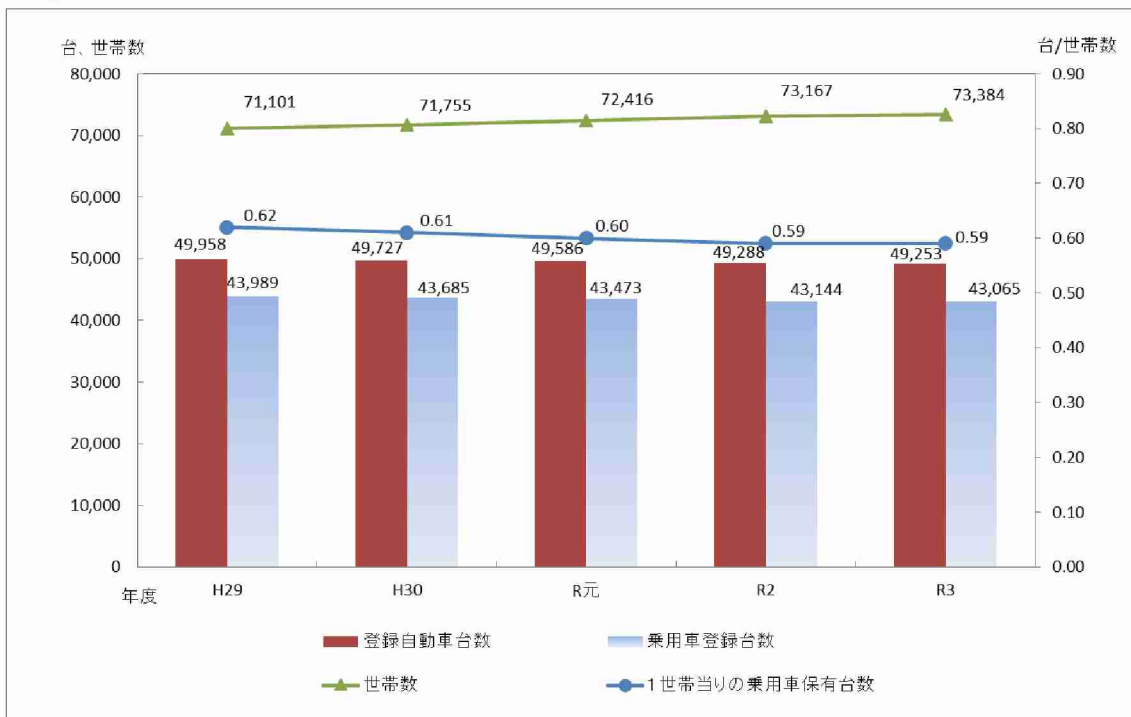
4. 交通

①主要道路交通量の推移



出典：令和3年度多摩市交通量等調査業務委託報告書(環境政策課)

②登録自動車台数の推移



※軽二輪、軽三輪、小型特殊自動車は含まない

出典：市区町村別自動車保有車両数(国土交通省関東運輸局)、東京都統計年鑑(東京都)、市税概要(多摩市)